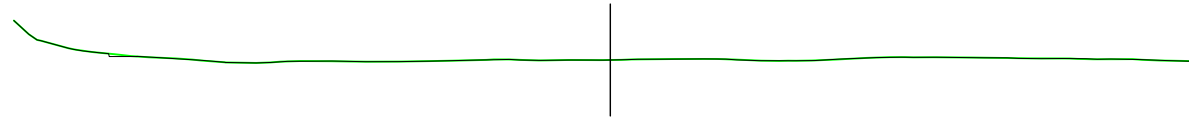
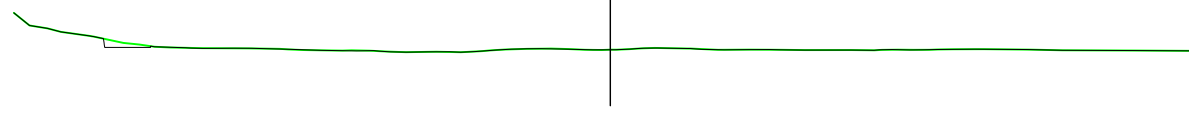


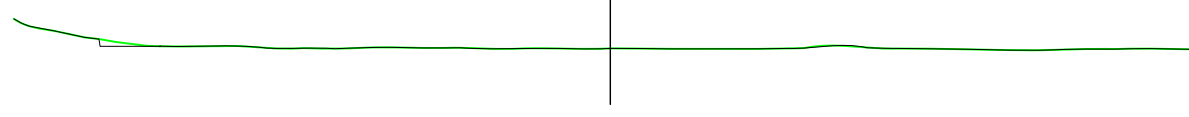
Perfil N. 49
 P.K.=244,000
 Z=-12,231
 Zr=-12,231
 St=0,000
 Sd=0,168
 Sv=0,000
 Vt=0,000
 Vd=0,691
 Vv=0,000



Perfil N. 50
 P.K.=245,000
 Z=-12,156
 Zr=-12,156
 St=0,001
 Sd=0,929
 Sv=0,000
 Vt=0,001
 Vd=2,742
 Vv=0,000



Perfil N. 51
 P.K.=250,000
 Z=-12,140
 Zr=-12,140
 St=0,000
 Sd=0,787
 Sv=0,000
 Vt=0,002
 Vd=4,290
 Vv=0,000



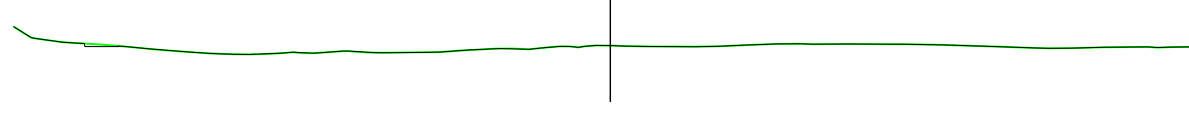
Perfil N. 52
 P.K.=255,000
 Z=-12,292
 Zr=-12,292
 St=0,000
 Sd=0,316
 Sv=0,000
 Vt=0,001
 Vd=4,255
 Vv=0,000



Perfil N. 53
 P.K.=260,000
 Z=-12,370
 Zr=-12,370
 St=0,000
 Sd=0,470
 Sv=0,000
 Vt=0,001
 Vd=3,464
 Vv=0,000



Perfil N. 54
 P.K.=265,000
 Z=-11,929
 Zr=-11,929
 St=0,000
 Sd=0,302
 Sv=0,000
 Vt=0,001
 Vd=1,930
 Vv=0,000



Perfil N. 55
 P.K.=270,000
 Z=-11,914
 Zr=-11,914
 St=0,001
 Sd=0,078
 Sv=0,000
 Vt=0,002
 Vd=0,950
 Vv=0,000







Perfil N. 56
 P.K.=275,000
 Z=-11,845
 Zr=-11,845
 St=0,000
 Sd=0,000
 Sv=0,000
 Vt=0,002
 Vd=0,196
 Vv=0,000



Perfil N. 57
 P.K.=275,381
 Z=-11,874
 Zr=-11,874
 St=0,000
 Sd=0,000
 Sv=0,000
 Vt=0,000
 Vd=0,000
 Vv=0,000



TODOS LOS PERFILES ESTÁN SEPARADOS ENTRE ELLOS UNA DISTANCIA DE 5m

 Puerto de Ferrol  Autoridad Portuaria de Ferrol-San Cibrao			
PROYECTO DE MEJORA DE CALADOS EN EL CANAL DE ENTRADA AL INTERIOR DE LA RÍA DE FERROL		PLANO Nº 6.02 4 de 4	
DENOMINACION DEL PLANO PERFILES TRANSVERSALES DE DRAGADO ÁREA 2 A LA COTA -12		FECHA MARZO 2010	ESCALA 1/500
VºBº y APROBADO TÉCNICAMENTE EL DIRECTOR  EMILIO F. GARCÍA GARCÍA		EL AUTOR DEL PROYECTO:  JESÚS BUSTO MÍGUEZ	