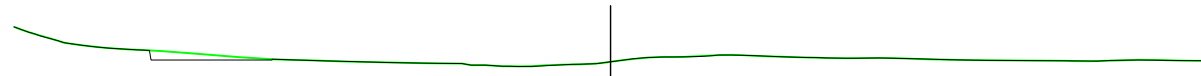
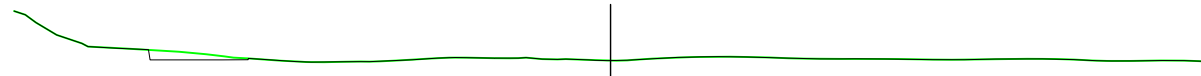


Perfil N. 33
P.K.=160,000
Zl=-12,111
Zr=-12,111
Sl=0,001
Sd=-2,864
Sv=0,000
Vl=0,004
Vd=14,967
Vv=0,000



Perfil N. 34
P.K.=165,000
Zl=-12,042
Zr=-12,042
Sl=0,000
Sd=-2,656
Sv=0,000
Vl=0,003
Vd=13,800
Vv=0,000



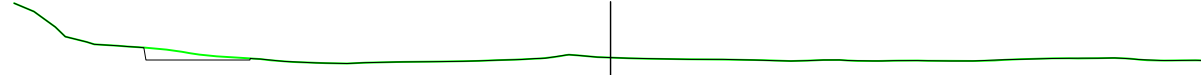
Perfil N. 35
P.K.=170,000
Zl=-11,726
Zr=-11,726
Sl=0,000
Sd=-2,612
Sv=0,000
Vl=0,001
Vd=13,170
Vv=0,000



Perfil N. 36
P.K.=175,000
Zl=-11,825
Zr=-11,825
Sl=0,000
Sd=-2,865
Sv=0,000
Vl=0,000
Vd=13,693
Vv=0,000



Perfil N. 37
P.K.=180,000
Zl=-11,844
Zr=-11,844
Sl=0,000
Sd=-3,038
Sv=0,000
Vl=0,000
Vd=14,759
Vv=0,000



Perfil N. 38
P.K.=185,000
Zl=-11,938
Zr=-11,938
Sl=0,000
Sd=-3,746
Sv=0,000
Vl=0,001
Vd=16,962
Vv=0,000



Perfil N. 39
P.K.=190,000
Zl=-12,048
Zr=-12,048
Sl=0,000
Sd=-3,250
Sv=0,000
Vl=0,001
Vd=17,492
Vv=0,000



Perfil N. 40
P.K.=195,000
Zl=-12,109
Zr=-12,109
Sl=0,000
Sd=-2,836
Sv=0,000
Vl=0,000
Vd=15,216
Vv=0,000



Perfil N. 41
P.K.=200,000
Zl=-12,125
Zr=-12,125
Sl=0,000
Sd=-2,274
Sv=0,000
Vl=0,000
Vd=12,776
Vv=0,000



Perfil N. 42
P.K.=205,000
Zl=-12,067
Zr=-12,067
Sl=0,000
Sd=-2,175
Sv=0,000
Vl=0,001
Vd=11,124
Vv=0,000



Perfil N. 43
P.K.=210,000
Zl=-12,078
Zr=-12,078
Sl=0,000
Sd=-2,060
Sv=0,000
Vl=0,001
Vd=10,587
Vv=0,000



Perfil N. 44
P.K.=215,000
Zl=-12,087
Zr=-12,087
Sl=0,000
Sd=-1,765
Sv=0,000
Vl=0,001
Vd=9,562
Vv=0,000



Perfil N. 45
P.K.=220,000
Zl=-12,175
Zr=-12,175
Sl=0,001
Sd=-1,395
Sv=0,000
Vl=0,002
Vd=7,900
Vv=0,000



Perfil N. 46
P.K.=225,000
Zl=-12,051
Zr=-12,051
Sl=0,001
Sd=-6,361
Sv=0,000
Vl=0,003
Vd=19,391
Vv=0,000



Perfil N. 47
P.K.=230,000
Zl=-12,039
Zr=-12,039
Sl=0,000
Sd=-0,721
Sv=0,000
Vl=0,001
Vd=17,707
Vv=0,000



Perfil N. 48
P.K.=235,000
Zl=-12,194
Zr=-12,194
Sl=0,000
Sd=-0,109
Sv=0,000
Vl=0,000
Vd=2,075
Vv=0,000



TODOS LOS PERFILES ESTÁN SEPARADOS ENTRE ELLOS UNA DISTANCIA DE 5m

 <p>Puerto de Ferrol Autoridad Portuaria de Ferrol-San Cibrao</p>		<p>PROYECTO</p> <p style="text-align: center;">DE MEJORA DE CALADOS EN EL CANAL DE ENTRADA AL INTERIOR DE LA RÍA DE FERROL</p>		<p>PLANO Nº</p> <p style="text-align: center;">6.02</p>
<p>DENOMINACION DEL PLANO</p> <p style="text-align: center;">PERFILES TRANSVERSALES DE DRAGADO ÁREA 2 A LA COTA -12</p>		<p>FECHA</p> <p style="text-align: center;">MARZO 2010</p>	<p>3 de 4</p> <p>ESCALA</p> <p style="text-align: center;">1/500</p>	
<p>VIZ y APROBADO TÉCNICAMENTE EL DIRECTOR</p> <p style="text-align: center;"> EMILIO F. GARCÍA GARCÍA</p>		<p>EL AUTOR DEL PROYECTO:</p> <p style="text-align: center;"> JESÚS BUSTO MÍGUEZ</p>		